

CÓMO LLEGAR



Historia

Del pasado más remoto han llegado hasta nosotros singulares restos paleontológicos, como los del yacimiento de **troncos fósiles** de El Barranquillo, o las **huellas de dinosaurio** de Abenfigo, sin que falten las **formaciones geológicas** de interés, entre las que destaca el impresionante conjunto de las formaciones que rodean la **ermita del Llovedor**.

La presencia humana en el término se remonta al periodo prehistórico, habiendo dejado como evidencia fundamental un rico conjunto de **pinturas rupestres**, que forman parte del Patrimonio mundial, en el marco de la declaración para el conjunto del Arte Rupestre del Arco mediterráneo de la Península Ibérica, con abrigos como La Vacada, El Arenal de la Fonseca, el Arquero o el Torico del Pudial. Existiendo **restos arqueológicos** de todas las épocas.



Ermita del Llovedor

La primera mención histórica de Castellote data de 1158, situándolo entre los límites del obispado de Zaragoza, a partir de ese momento se irá consolidando como una plaza de gran importancia contra los musulmanes, dependiendo primero del noble **Español de Castellot**, para pasar después a la Orden del Santo Redentor de Alfambra y posteriormente a los caballeros **templarios**, que detentarán el poder hasta la disolución de la Orden, a principios del siglo XIV, sirviendo de centro de encomienda, pasará después a los caballeros sanjuanistas u hospitalarios, hasta la desaparición de las Ordenes Militares.

Ayuntamiento Castellote



Sello período carlista

Sede Dinópolis

BOSQUE PÉTREO

La Paleobotánica será la disciplina que, a modo de hilo conductor, permita en la sede de Dinópolis en Castellote mostrar los cambios en la distribución de las áreas emergidas a lo largo de los últimos centenares de millones de años. El visitante podrá conocer de cerca los misterios de la Paleogeografía, explicación que será complementada por los datos que aporten los fósiles de dinosaurios y mamíferos mesozoicos. Los contenidos estarán divididos en tres áreas temáticas: El bosque carbonífero, el Cretácico Inferior y la flora Cenozoica.

TORREÓN TEMPLARIO

El edificio, que anteriormente era destinado a cárcel, fue rehabilitado e inaugurado en el año 2007 y ahora alberga un centro de interpretación de la Orden del Temple que nos sumerge en el pasado histórico de la villa templaria de Castellote. En el Torreón encontraremos una musealización amena y ágil que nos ayudará a entender la importancia de la Orden del Temple y de su legado hasta nuestros días.

DIRECCIONES DE INTERÉS

Ayuntamiento de Castellote

Cuesta Virgen del Agua, 2
Tel.: 978 887 593 - Fax: 978 887 603
www.castellote.es

Médico

C/. Marqués de Lema, 47
Tel.: 978 887 600 / 978 848 945

Farmacia

Paseo de la Mina, 12
Tel.: 978 887 639 • Móvil: 630 086 485

Oficina de Turismo

Abierta todo el año.
Horario lunes a viernes de 10 a 14 h.
Plaza de España, 3 - bajos
Tel./Fax: 978 887 561
turismo@turismomaestrazgo.com

Torreón Templario

Pza. Virgen del Agua, 1
Tel.: 978 887 593 / Móvil: 676 174 400

Subsede DINÓPOLIS "Bosque Pétreo"

C/. Justicia de Aragón, s/n
Tel./Fax: 978 887 709
www.dinopolis.com • 978 617 715

Asociación de Empresarios Agroalimentarios del Maestrazgo

Polígono Industrial de Castellote
Tel./Fax: 978 887 671
sabores@maestrazgo.org

Asociación de Empresarios Turísticos del Maestrazgo

Plaza de España, 3 - bajos • Castellote
Tel./Fax: 978 887 561
aetm@turismomaestrazgo.com

Asociación de Viviendas de Turismo Rural del Maestrazgo (MAESTUR)

C/. Marqués de Lema, 47 bajos
maestur@ecoturismoaragon.com

Sede Comarca del Maestrazgo

• Servicio Social de Base
• Información y servicios a la mujer
• Agencia de Desarrollo Local

Biblioteca Pública Municipal

Abierta lunes, miércoles y viernes a partir de las 18,00 h.
C/. Losado, 18 • Tel.: 978 887 401

Centro de Día "MARTA LÓPEZ"

Carretera del Pantano, s/n
Tel.: 978 887 707

Viviendas Tuteladas

C/. Marqués de Lema, 54
Tel.: 978 887 868

HOSTELERÍA Y SERVICIOS

Camping Municipal de Castellote

[2ª categoría]
Ctra. Castellote-Cantavieja, a 5 km. de Castellote
Tel.: 978 887 593 - Móvil: 653 685 262

Hotel Castellote-Restaurante ***

Paseo de la Mina, 13
Tel.: 978 887 596 - Fax: 978 887 609

Bar-Restaurante Apart-Hotel El Batán

Paseo de la Mina, 14
Tel.: 978 887 588

Bar-Restaurante El Rececho

Carretera del Pantano, s/n
Tel.: 978 887 606 - Móvil: 699 596 382

Bar Guarch

Plaza de España, 10
Tel.: 978 887 619

Bar El Llovedor

Plaza de España, 11
Tel.: 978 887 680

Taller Mecánico

Polígono Industrial
Móvil: 655 587 888

Gasolinera (Auto-servicio 24 h.)

Polígono industrial • Castellote

Panadería Figueras

Plaza de España, 5 • Tel.: 978 887 636

La Bodega (prensa, artesanía)

C/. Losado, 11
Tel.: 978 887 424 - Móvil: 699 142 581

Secadero de Jamones

Partida Fajas, s/n
Tel./Fax: 978 848 199 - Móvil: 608 439 428

Estanco SARA GUARCH

Cuesta San Macario, s/n
Tel.: 978 887 703

Textiles Mª CARMEN y ANA

Plaza de España, 6
Tel.: 978 887 578

Supermercado Ángeles Castel

Plaza de España, 1
Tel.: 978 887 824

Supermercado PORCAR-MARÍN

C/. Marqués de Lema, 4
Tel.: 978 887 674

Supermercado Tradi's

Plaza España, 6
Tel.: 600 234 805

Carnicería PILAR PÉREZ

Cuesta de San Miguel, 21
Tel.: 978 887 469

Carnicería ANA

C/. Marqués de Lema, 7
Tel.: 978 887 410

Bodegas Borraz del Maestrazgo, S.L.

44563 Las Planas de Castellote
Tel.: 978 723 084 - Móvil: 636 823 535

Albergue Eana (Castellote)

[Escuela de actividades en la naturaleza]
Aula de naturaleza/Albergue Paraje Perrogil, s/n
Tel./Fax: 978 723 019 - Móvil: 608 169 112

VIVIENDAS DE TURISMO RURAL

Casa Marcos

C/. Marqués de Lema, 24
Tel.: 978 887 606 - Móvil: 699 596 382

Casa Maruja

C/. Virgen del Rosario, 29
Tel.: 978 887 438 - Móvil: 658 148 716

Casa El Castillo

C/. San Pedro, 9
Tel.: 978 887 865

Casa D'Anthon Grinyon

Cuesta Virgen del Agua, 4
Tel.: 978 887 596

Casas El Patio y La Piedra

C/. La Fuente, s/n
Tel.: 609 265 809
44563 Luco de Bordón



Detalle Castillo

Embalse de Santolea



Castellote

CASTELLOTE

El término municipal de **Castellote**, con más de 230 km², configura un espacio singular para el disfrute del patrimonio cultural y natural. El municipio de Castellote cuenta con 728 habitantes, incluyendo en esta cifra los barrios de Abenfigo y Las Planas de Castellote, y los antiguos términos de Luco de Bordón, Dos Torres de Mercader, Ladruña y la Entidad Local Menor de Cuevas de Cañart.



Vista de Castellote

GASTRONOMÍA

La localidad cuenta con restaurantes de calidad en los que degustar la gastronomía de la zona, contando además con una gran calidad de productos, los **derivados del cerdo** (adobos, curados, jamón), las **pastas artesanas** (sequillos, tortas de alma), el **melocotón embolsado**, el **aceite de oliva** y el **vino** de la tierra.



EL MEDIO NATURAL

El relieve, abrupto y variado, acompañado de la erosión fluvial, ha creado profundos tajos y angostos cañones, a los que hay que añadir el **pantano de Santolea**. Además de los parajes del entorno de la población, cuenta con pintorescos rincones en el **río Guadalope**, como el **Puente Natural**. La vegetación, en parte afectada por el gran incendio del Maestrazgo, se mantiene y recupera en los bosques de carrasca, pino y sabina, mientras que la fauna está representada por variadas especies de aves, reptiles, cabras hispánicas e incluso nutrias, reflejo de la calidad de sus aguas.



Puente Natural de Fonseca

Para el disfrute de estos espacios se cuenta con el trazado del GR-8, los espacios de las áreas recreativas del **Parque Fluvial del Guadalope** y los numerosos senderos, que atraviesan el término.

Es posible practicar la eslcada, el cicloturismo y los deportes acuáticos, habituales en la zona.


Cada barrio de Castellote guarda su propia singularidad en la que brilla el rico patrimonio cultural, destacando el arte rupestre en Ladruña y La Algecira, el paisaje de los Alagones, la arquitectura de Dos Torres de Mercader y su rico retablo gótico, el conjunto de Luco de Bordón, la huella islámica de Abenfigo y la calidad de los vinos de Las Planas de Castellote.




Luco de Bordón



Abenfigo



Dos Torres de Mercader



Huergo (Las Planas)

RECORRIDO por CASTELLOTE

Una vez contemplado el espectacular y estratégico emplazamiento de la población, incoada conjunto histórico el 1 de julio de 1982 y **declarada Bien de Interés Cultural en el año 2007 por el Gobierno de Aragón**, se puede comenzar por el **castillo**, al que se accede por una empinada senda, desde la que podremos ver numerosos **buitres**, que anidan en las inmediaciones, así como las **cabras hispánicas** cuando se acercan al pueblo. En la parte más elevada, destacan la torre del Homenaje y los restos de la sala capitular, de planta rectangular y dentro de la tradición de la arquitectura románica. En el castillo además de elementos como aljibes y restos de recinto, se aprecian diversas fases constructivas, la última de las cuales consistió en la reforma realizada por los **carlistas**, que fue objeto de un duro bombardeo por las tropas liberales, consecuencia del cual presenta el avanzado estado de ruina. Tras el castillo, se aprecia el trazado de un importante **acueducto**, con diversos tramos sobre arcos de medio punto y el Llovedor, ermita del siglo XVIII, encajada entre las rocas.



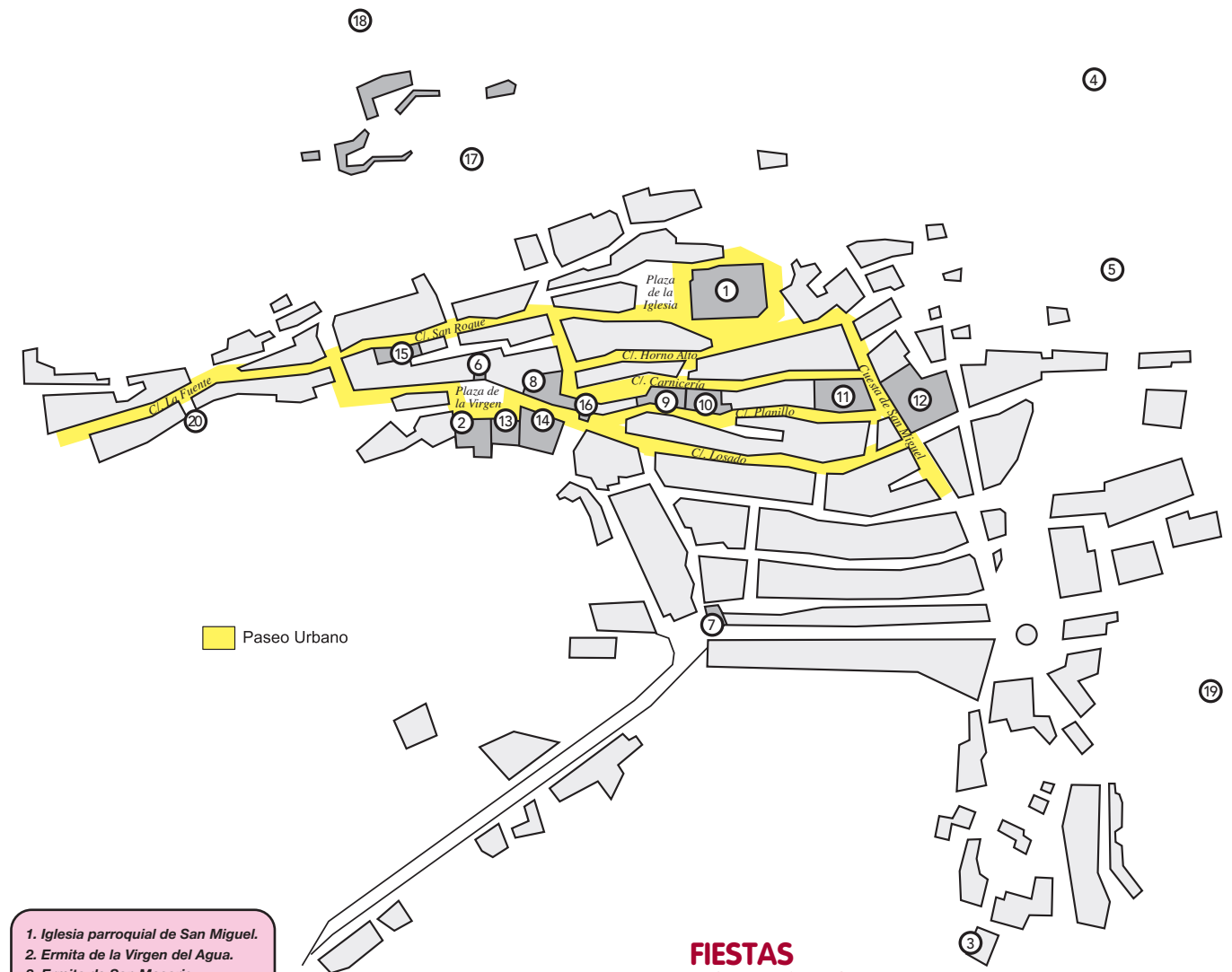
Acueducto tras el castillo

En el interior de la localidad, destaca la **iglesia parroquial de San Miguel**, edificio del gótico levantino del siglo XV, seriamente dañado en 1835 y 1936, pero que sin embargo mantiene la magnífica portada gótica de los pies y su rosetón, así como la disposición original de la nave de la iglesia.



Torreón e Iglesia de la Virgen del Agua

El trazado urbano de la población consiste en calles paralelas que se van adaptando a la pendiente, cruzadas por otras transversales, que conservan los empedrados de canto rodado originales. Por las calles, encontramos una interesante **arquitectura popular**, además del edificio del Ayuntamiento, sobre una lonja de arquerías de sillería, la fuente, con sus **esculturas góticas**, la ermita de la **Virgen del Agua**, en la Plaza Mayor, así como las **construcciones palaciales**: casa Gordiano, casa Planas y casa de don José, entre los mejores ejemplos.



Paseo Urbano

1. Iglesia parroquial de San Miguel.
2. Ermita de la Virgen del Agua.
3. Ermita de San Macario.
4. Ermita del Llovedor.
5. Túnel.
6. Arco pasadizo - Cantón.
7. Arco pasadizo - Portal.
8. Ayuntamiento.
9. Casa Gordiano.
10. Casa Planas.
11. Casa de las Pepetas.
12. Casa de don José.
13. Torreón Templario
14. Casa.
15. Casa.
16. Abrevadero.
17. Castillo templario.
18. Acueducto.
19. Dinópolis - Bosque Pétreo.
20. Lavadero y fuente.

FIESTAS POPULARES

Además de las Fiestas Patronales, en honor de la **Virgen del Agua**, el segundo fin de semana de agosto, se celebran otras de importancia a lo largo del año, **San Macario** y **Santa Águeda**, en invierno, la **Semana Santa**, **San Jorge** y **San Isidro** en primavera, destacando durante el mes de mayo la romería a la ermita del **Llovedor**, que se celebra por separado para hombres y mujeres. Cada uno de los barrios mantiene sus propias festividades; **San Blas** en Cuevas de Cañart, **Los Carnavales** de Ladruña, **San Roque** en Dos Torres de Mercader, **El Pilar** en Luco de Bordón, **San Marcos** en Las Planas de Castellote, **San Julián** en Abenfigo...

